



מצבות בנחל קדרון Monuments in Nahal Qidron



נ.צ.: 17272-17273.13153-13161 גוש: 29992,30111,30125
הכרזת האתר: י-4318 עמ' 4033 IAA: 13.7.95 2948/1,2,7,43
רחוב: דרך השלוח, דרך יריחו, המשעול האחרון
תאור כללי: מצבות קבורה מונומנטליות
הקשר סביבתי: אתר בשולי המרקם האורבני

שמות אחרים: אין

יעוד המקום: אתר ארכיאולוגי פתוח, בית קברות בעלות: ?
מפעיל המקום: אין
שימוש כיום: בית קברות, שטח ללא טיפול

גודל: בינוני, כ-5 דונם
חפירות: וילסון צ', קלרמון גנו ש', סטאצ'ברי ה', סלושץ נ'
ניצפות: גבוהה מאוד
תיצפות: גבוהה

תאור הממצאים:

"קבר בני חזיר": קבר חצוב בעל חזית עמודים בסגנון דורי. על הארכיטראב שבחזית הקבר מפורטים שמות הקבורים: כהנים מבני חזיר. על החזית הצמודה לקבר, מצפון, עמדה ככל הנראה פירמידה. בקבר חצוב: פרוזדור, חדר מרכזי ושלושה חדרי כוכים.
"קבר זכריה": מצבה בעלת פירמידה, ובחזיתה עמודים יוניים. המצבה שימשה ככל הנראה כ"נפש" בלבד.
"יד אבשלום": מצבה החצובה בחלקה ובנויה בחלקה. בתוך המבנה התחתון חדר קבורה, מעליו מבנה גלילי בעל גג חרוטי קעור ובראשו ציצה.
"מערת יהושפט": מערכת חדרים תת קרקעית. בחזית: שעל כניסה ומעליו גמלון.
אל שער הכניסה עולים במעלה מדרגות הבנוי בצמוד ליד אבשלום.
בין בתי סילוואן חצובות שתי שורות של מערות קבורה, מהן ניסקרו כחמישים קברים, ששימשו מאוחר יותר לחציבת אבן או למגורי מתבודדים נוצרים:

תקופות: חשמונאית, הרודיאנית, ביזאנטית

רמת השתמרות: מעולה

ממצא מיוחד:

פוטנציאל לחפירה עתידית: 1, 2, 3, 4, 5

מידע נוסף:



מצבות בנחל קדרון



מצבות בנחל קדרון Monuments in Nahal Qidron



יחס אתר-סביבה:

יד אבשלום, קבר זכריה, קבר בני חזיר ושאר האלמנטים המונומנטליים סביבם מהווים את אחד מסמלי ההיכר של ירושלים. המצבות נראות היטב מטיילת העופל ומעיר דוד. מיקום המצבות, סמוך לסילוואן ורחוק ממערב העיר, הביא לכך שבשל המצב הפוליטי המקום כמעט ואינו מתוייר ע"י ישראלים, על אף היותו מרשים ביותר.

נגישות: שני שבילי הליכה מובילים לאתר, האחד יורד מטיילת העופל, והאחר יורד לנחל סמוך לכנסיית גת שמנים.

שימור:

מצב השתמרות: בינוני/טוב. באתר בוצעו עבודות שימור מקיפות (1999). האתר מוזנח, השערים שהותקנו פרוצים והמערות מלוכלכות ומנוצלות לפעילות עבריינית.

טכנולוגיות: חציבת קברים בסלע, חציבת מבנים בסלע.

מסקנות:

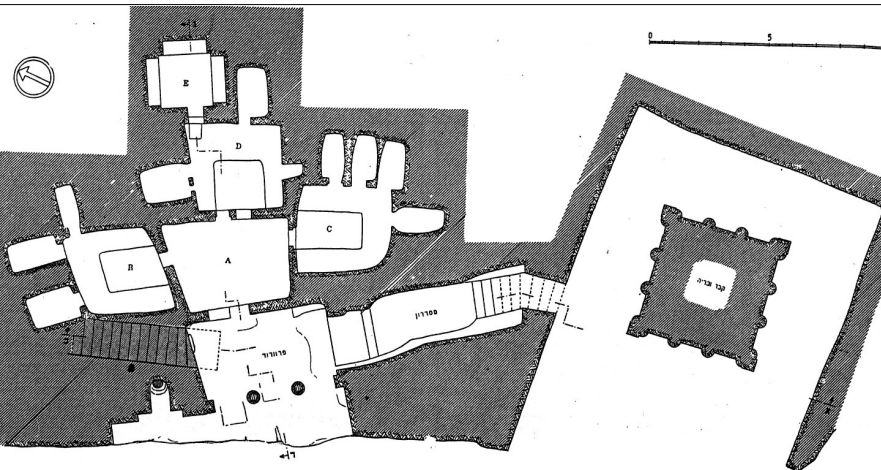
<input type="checkbox"/>	ערך ארכיאולוגי מיוחד
<input type="checkbox"/>	ערך היסטורי
<input type="checkbox"/>	ערך דתי-תרבותי
<input type="checkbox"/>	ערך אדריכלי/טכני
<input type="checkbox"/>	מייצג תקופה
<input type="checkbox"/>	ערך נופי
<input type="checkbox"/>	נדירות
<input type="checkbox"/>	השרדות
<input type="checkbox"/>	מקבץ
<input type="checkbox"/>	פגיעות

לאתר חשיבות עליונה מבחינה ארכיאולוגית, היסטורית, תרבותית וטכנולוגית, וכן חשיבות סימלית כאחד מסמני ההיכר של ירושלים בעת העתיקה.

הפיתוח שנעשה באתר לקראת שנת 2000, מעבר לטיפול בשרידים עצמם, כלל הסדרת גישה נוחה יותר לאתר מכיוון טיילת העופל ומכיוון דרך יריחו. אולם, יש לדאוג מהר ככל שניתן להסדרה ופיתוח כולל של ערוץ נחל קדרון ולהסדרת גישה לאתר גם מיעמק יהושפט' מצפון ומאזור השילוח/עיר דוד מדרום.

יש לדאוג לשילוט ולתחזוקה קבועה של האתר ללא תלות בכמות המבקרים.

היחס לאתרים נוספים בסביבה הקרובה: האתר סמוך לאתרים רבים מאוד. חלקם מצויים בהמשך ערוץ הקדרון כדוגמת עיר דוד (81), קבר מרים (74), גת שמנים (73) ועוד, וחלקם במדרונות ההרים הסמוכים כדוגמת אתרי הר הזיתים (71 ועוד), קברים בסילוואן (82) ועוד. **ייתכנות תיירותית:** גבוהה מאוד, ברמה ארצית.



תכנית, מתוך: אביגד 1954 : 37-138

ביבליוגרפיה:

סקר ירושלים [102] אתרים 410,411
אביגד 1954 : 37-138
קלונר 1980 : 43-42

Stutchbury 1961

תאריך עדכון:

סתיו 2003

ממלא הנתונים:


שחר פוני - אדריכל
זובייר עדוי - ארכיאולוג



י"ד אבשלום'



הירידה לאתר מטיילת העופל




י"ד אבשלום', ארכיטראב וכותרות



הכניסה לקבר בני חזיר



קבר בני חזיר



מערה בצד י"ד אבשלום'